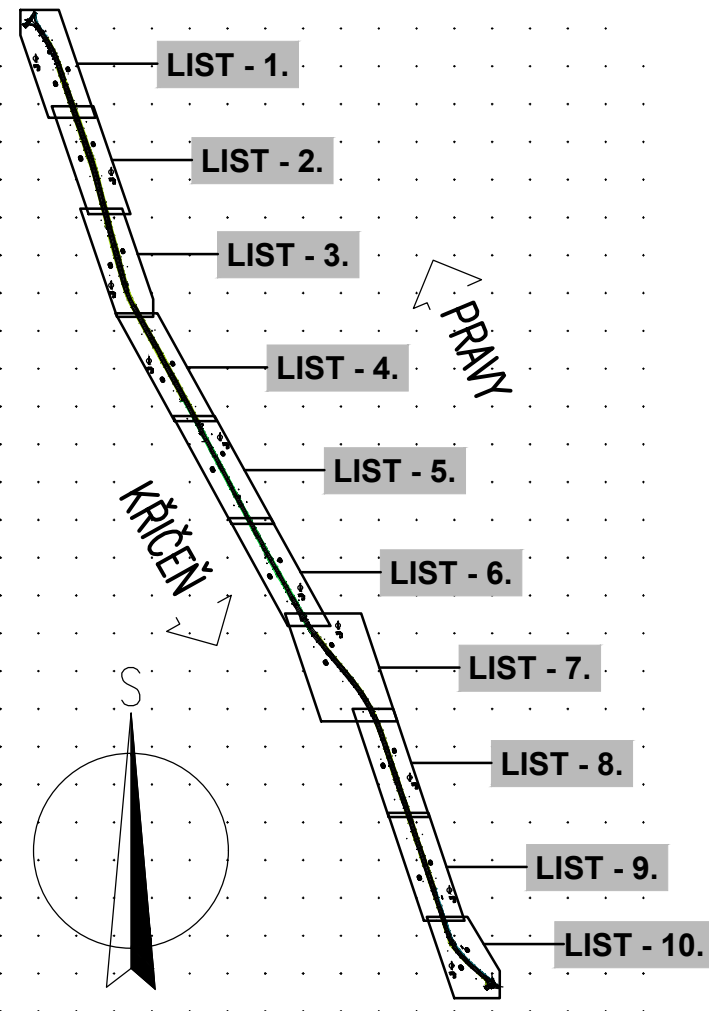


LIST - 1.

LIST - 2.

LIST - 3.



LEGENDA STÁVAJÍCÍ STAV :

- HRANY PLOCH, BUDOV, ROZHRANÍ POVRCHŮ, KULTUR ATD.
- KOVĚ PLOTY
- ROZHRANÍ KULTUR (POLE, LOUKA)
- ROZHRANÍ LESA
- ZAMĚŘENÉ BUDOVY

LEGENDA STÁVAJÍCÍCH INŽENÝRSKÝCH SÍTÍ:

- PODZEMNÍ SĐELOVACÍ VEDENÍ – CETIN a.s. – ZAMĚŘENÝ PRŮBĚH
- NADZEMNÍ SĐELOVACÍ VEDENÍ – CETIN a.s.
- ELEKTRICKÉ VEDENÍ NN NADZEMNÍ – ČEZ DISTRIBUCE a.s.
- ELEKTRICKÉ VEDENÍ NN PODZEMNÍ – ČEZ DISTRIBUCE a.s.
- ELEKTRICKÉ VEDENÍ VN PODZEMNÍ – ČEZ DISTRIBUCE a.s.
- STL PODZEMNÍ PLYNOVOD – GrdServices, s.r.o.
- VODOVODNÍ ŘÁD – Křiváňské provozní, a.s.

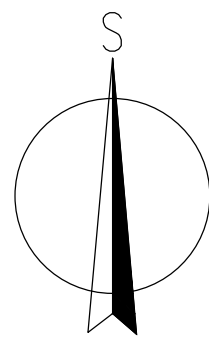
MĚŘÍTKO:

1:20000

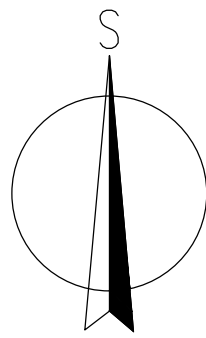
m 200 400 600 800 1000

1:500

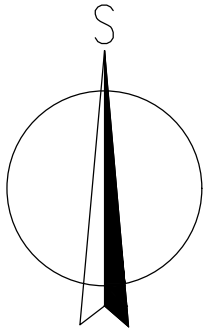
m 5,0 10,0 15,0 20,0 25,0



X=1049400.000
Y=656600.000



X=1049700.000
Y=656600.000



X=1050000.000
Y=656600.000

C.1.
DOS+PDPS

SOUPRAVNÍ SYSTÉM: S-JTSK

VÝŠKOVÝ SYSTÉM: BpV

KRESLIL:	MILUŠ BEJNÁŘ, DIS.		
ZPRACOVAL:	MILUŠ BEJNÁŘ, DIS.		
TECHNICKÁ KONTROLA:	ING. JAN BURSA		
ZODPOVĚDNÝ PROJEKTANT:	ING. JAN BURSA		
HLAVNÍ PROJEKTANT:	ING. JAN BURSA		
KRAJ: PARDUBICKÝ	OKRES: PARDUBICE	OBEC: PRAVÝ, KŘIČEŇ	STUPEŇ:
INVESTOR: PARDUBICKÝ KRAJ, KOMENSKÉHO NÁMĚSTÍ 125, 532 11 PARDUBICE			DOS+PDPS
AKCE:			ZAK.ČÍSLO: 2241-20-3
			ARCHIVNÍ ČÍSLO: 2241
			DATA: 08/2020
			FORMÁT: 10 A4
OBJEKT: C.1. SITUACNÍ VÝKRESY			MĚŘÍTKO: 1:500, 20000
OBSAH:			ČÍSLO SOUPRAVY: ČÍSLO PŘÍLOHY: C.1.2.1